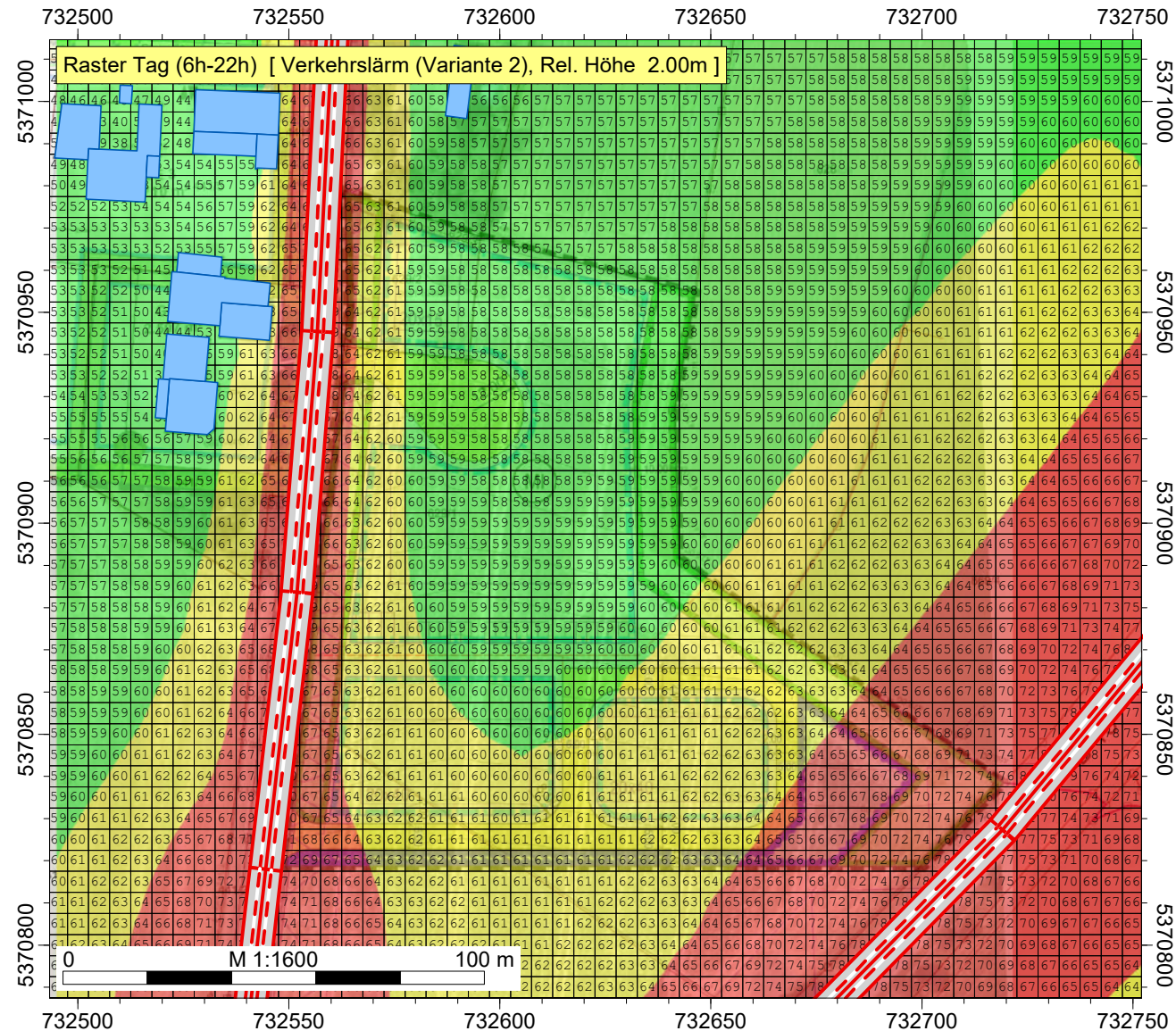


Bebauungsplan "Steimerberg-Ost", Vilsheim



IFB Eigenschenk GmbH

Anna Hofbauer M. Sc.

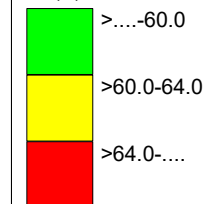
B-Plan Steimerberg-Ost,
Vilsheim

2025-111487-01-1

Legende

- Höhenpunkt
- Gebäude
- Verkehrsampel
- StraÙe /RLS-19

Tag (6h-22h)
Pegel
dB(A)

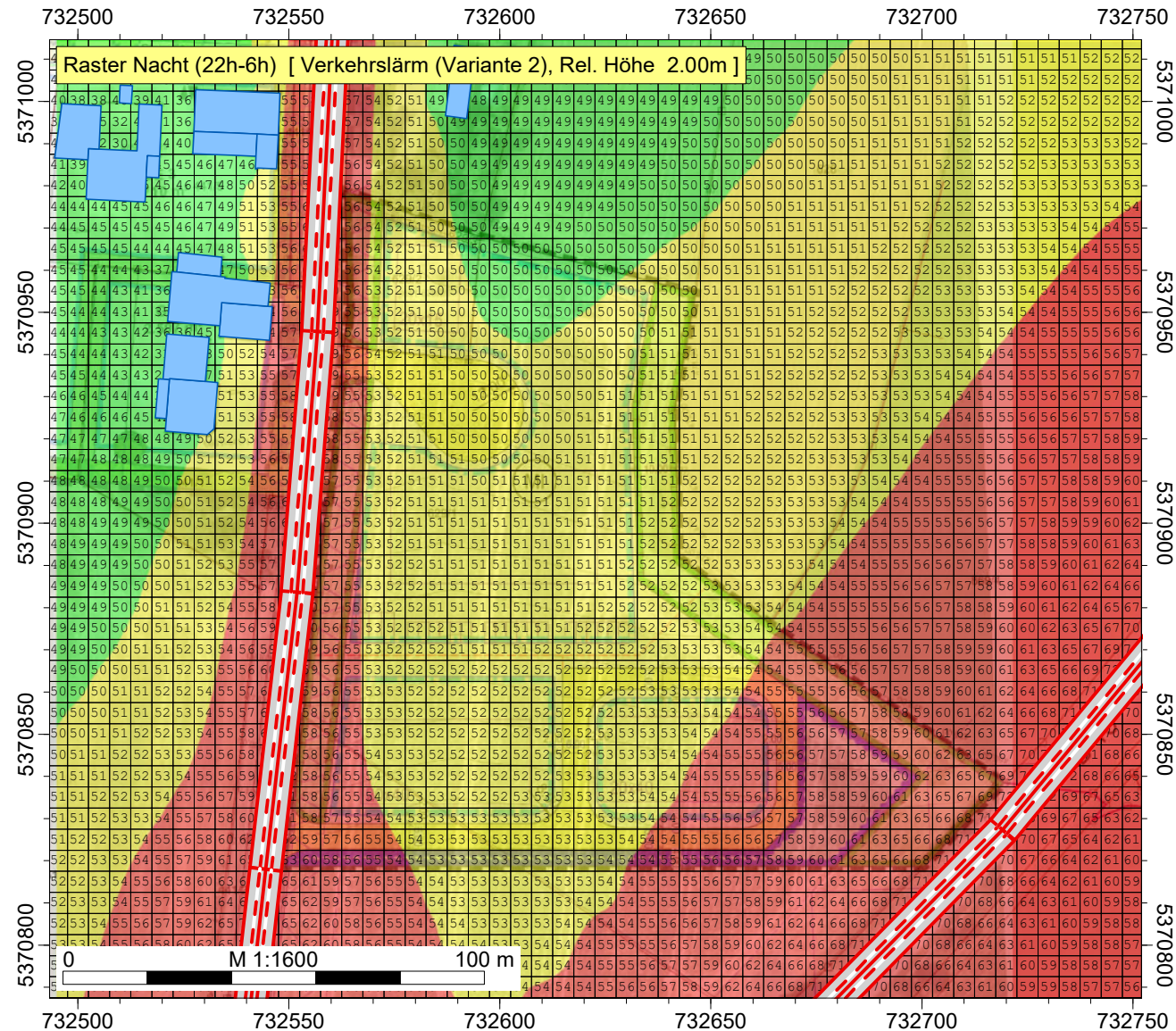


BKW

ENGINEERING

IFB
Eigenschenk

Bebauungsplan "Steimerberg-Ost", Vilsheim



IFB Eigenschenk GmbH

Anna Hofbauer M. Sc.

B-Plan Steimerberg-Ost,
Vilsheim

2025-111487-01-1

Legende

- Höhenpunkt
- Gebäude
- Verkehrsampel
- Straße /RLS-19

Nacht (22h-6h)
Pegel
dB(A)

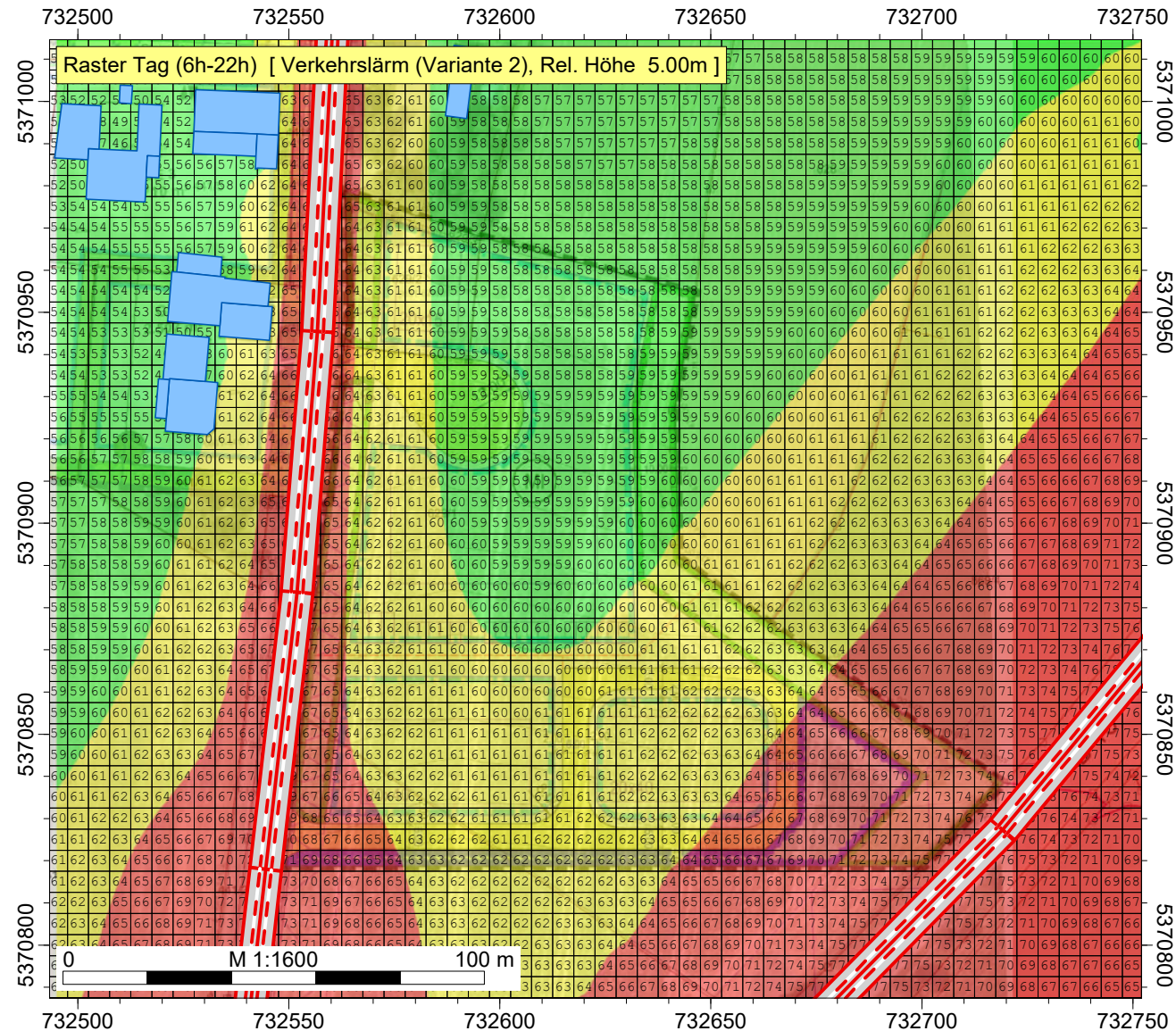


BKW

ENGINEERING

IFB
Eigenschenk

Bebauungsplan "Steimerberg-Ost", Vilsheim



IFB Eigenschenk GmbH

Anna Hofbauer M. Sc.

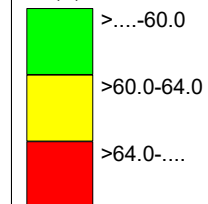
B-Plan Steimerberg-Ost,
Vilsheim

2025-111487-01-1

Legende

- Höhenpunkt
- Gebäude
- Verkehrssampel
- Straße /RLS-19

Tag (6h-22h)
Pegel
dB(A)

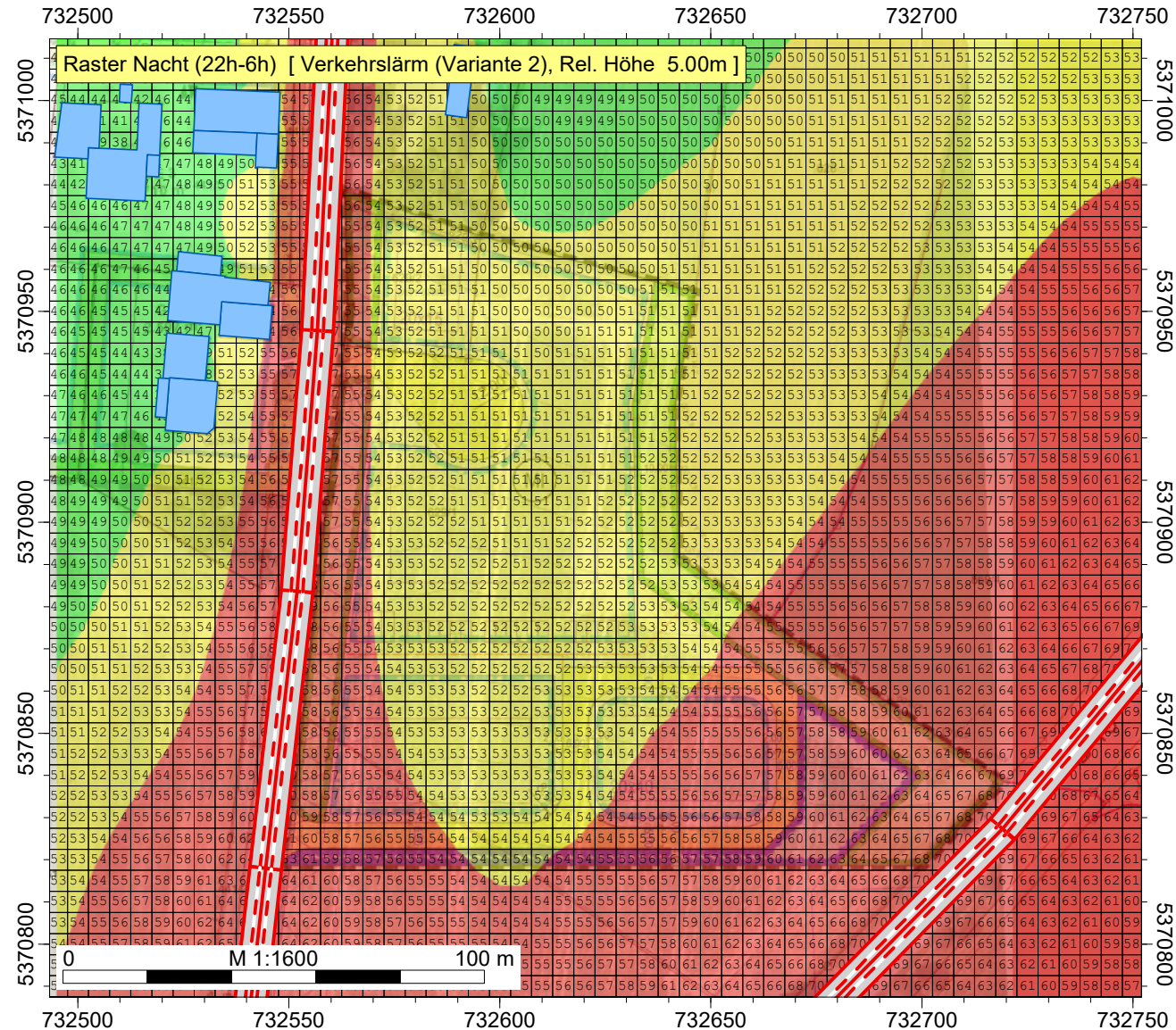


BKW

ENGINEERING

IFB
Eigenschenk

Bebauungsplan "Steimerberg-Ost", Vilsheim



IFB Eigenschenk GmbH

Anna Hofbauer M. Sc.

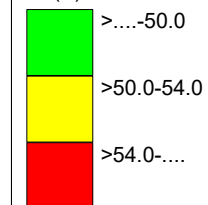
B-Plan Steimerberg-Ost,
Vilsheim

2025-111487-01-1

Legende

- Höhenpunkt
- Gebäude
- Verkehrsampel
- Straße /RLS-19

Nacht (22h-6h)
Pegel
dB(A)

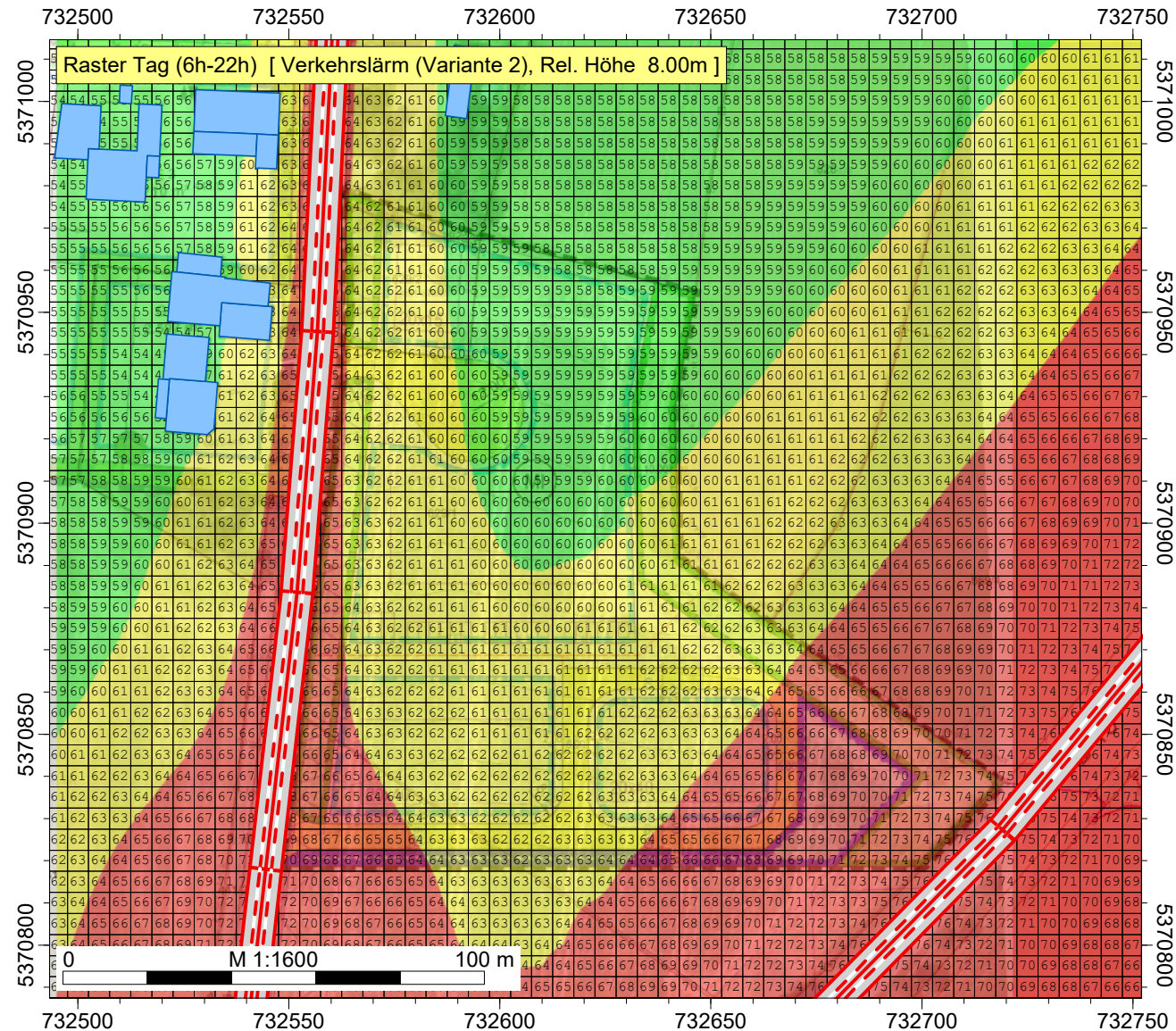


BKW

ENGINEERING

IFB
Eigenschenk

Bebauungsplan "Steimerberg-Ost", Vilsheim



IFB Eigenschenk GmbH

Anna Hofbauer M. Sc.

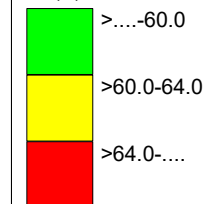
B-Plan Steimerberg-Ost,
Vilsheim

2025-111487-01-1

Legende

- Höhenpunkt
- Gebäude
- Verkehrssampel
- StraÙe /RLS-19

Tag (6h-22h)
Pegel
dB(A)

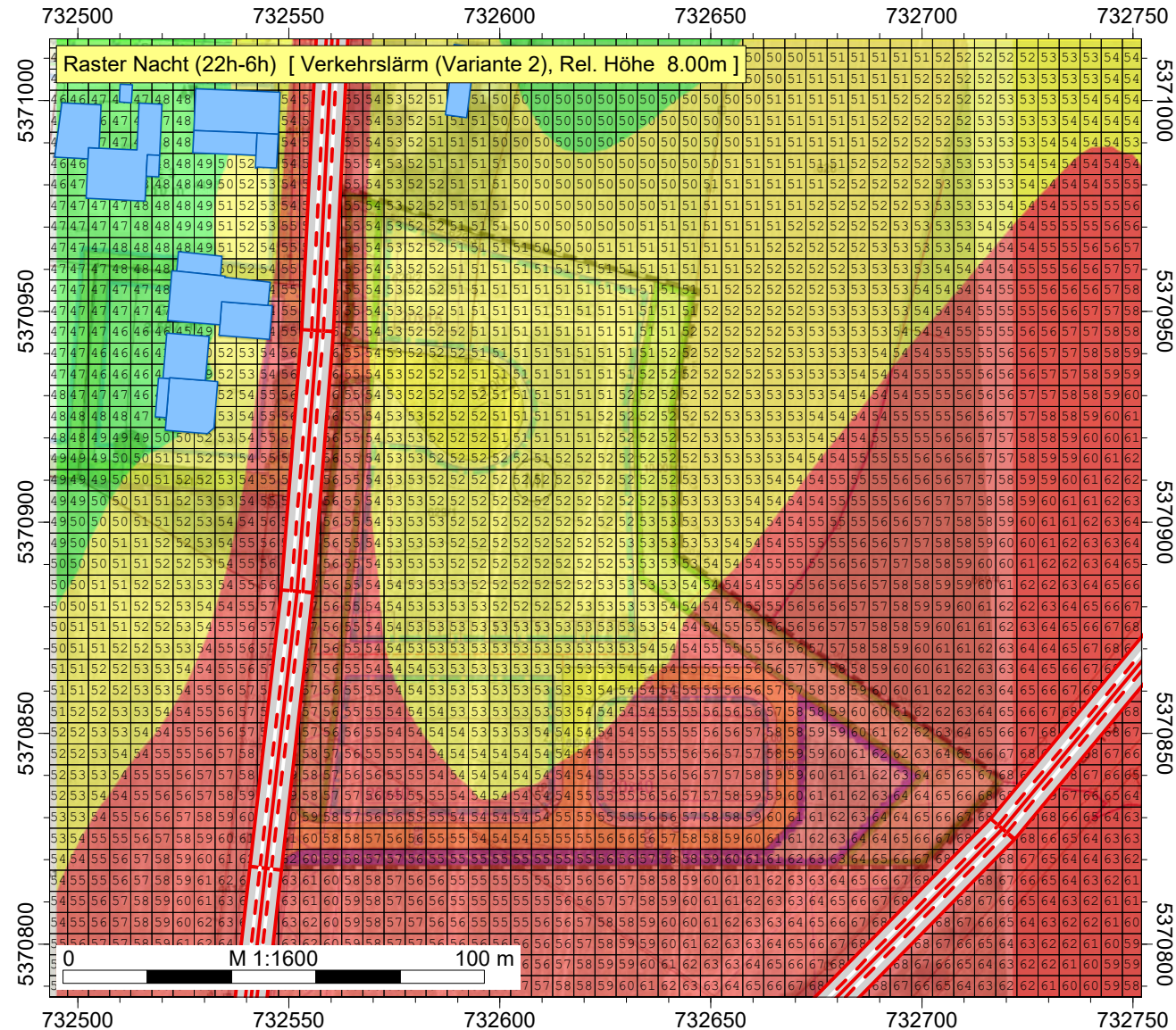


BKW

ENGINEERING

IFB
Eigenschenk

Bebauungsplan "Steimerberg-Ost", Vilsheim



IFB Eigenschenk GmbH

Anna Hofbauer M. Sc.

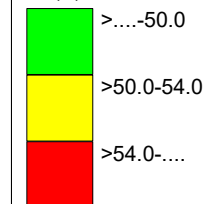
B-Plan Steimerberg-Ost,
Vilsheim

2025-111487-01-1

Legende

- Höhenpunkt
- Gebäude
- Verkehrssampel
- Straße /RLS-19

Nacht (22h-6h)
Pegel
dB(A)



BKW

ENGINEERING

IFB
Eigenschenk